


# Trilho da Rocha do Peneireiro <sup>3</sup>

«É um quadro que inspira mais majestade que horror. Uns diriam que o rei dos mares ali tinha recolhido e amontoado os imensos rochedos que entulhavam o oceano; outros julgariam que ali tinha caído do céu um dilúvio de penhascos, ou um vulcão os tinha vomitado do centro da Terra; outros, enfim, considerariam aquelas moles imensas, como os restos da construção do grande edifício do Globo, ou como as cantarias e materiais que o Criador ali tinha junto e guardado para alguma nova obra da sua onipotência. A verdura das urzes que por entre aqueles penedos soltos se erguem, e os enfeitam, formam um painel agradável».

Topographia ou Descrição Physica, Política, Civil, Ecclesiastica, e Historica da Ilha Terceira dos Açores, Parte primeira, Imprensa de Joaquim Joze Soares, Angra do Heroísmo, 1843; Parte segunda, Officina do Terceirense, Angra do Heroísmo, 1845. Apontamentos Posthumos do Padre Jeronymo Emiliano d'Andrade para Servirem de Continuação à Topographia da Ilha Terceira, Parte terceira, Imprensa de J. J. Soares, Angra do Heroísmo, 1850.

 Você está aqui

DISTÂNCIA	DIFICULDADE	DURAÇÃO
 320 m	 Fácil	 ≈ 3 min
 1060 m	 Difícil	 ≈ 16 min
 400 m	 Média	 ≈ 4 min
 420 m	 Média	 ≈ 4 min
 370 m	 Fácil	 ≈ 4 min

Distância total: 2,57 km



1 Vigia da Baleia



2 Lugar da Procissão dos Abalos



3 Baixa da Serreta



4 Fonte da Fajã



5 Canada das Vinhas




6 Ermida de N.ª Sr.ª dos Milagres

# Trilho da Rocha do Peneireiro <sup>3</sup>

## 1 Vigia da Baleia

Localizado na Ponta do Raminho, com vista para a costa norte e oeste da Ilha Terceira, este miradouro está associado a uma das vigias da baleia utilizadas durante a época da baleação açoriana da primeira metade do século XX.

 Você está aqui

DISTÂNCIA	DIFICULDADE	DURAÇÃO
 320 m	 Fácil	 ≈ 3 min
 1060 m	 Difícil	 ≈ 16 min
 400 m	 Média	 ≈ 4 min
 420 m	 Média	 ≈ 4 min
 370 m	 Fácil	 ≈ 4 min

Distância total: 2,57 km



1 Vigia da Baleia



2 Lugar da Procissão dos Abalos



3 Baixa da Serreta



4 Fonte da Fajã



5 Canada das Vinhas



6 Ermida de N.ª Sr.ª dos Milagres


# Trilho da Rocha do Peneireiro <sup>3</sup>

## 2 Lugar da Procissão dos Abalos

Uma intensa atividade sísmica, que teve início nesta área na noite de 1 para 2 de junho de 1867, provocou grandes danos nas freguesias da Serreta, Raminho e Altares. Seguiu-se uma erupção submarina (no mesmo local onde ocorreu a erupção de 1998 e 1999) que durou cerca de um mês. Desde então realiza-se anualmente, no dia 31 de maio, a Procissão dos Abalos. Esta faz-se cantando ladainhas, partindo da igreja do Raminho ao Cabo do Raminho, terminando junto ao cruzeiro aqui situado.

## 3 Baixa da Serreta

Corresponde ao cimo de um cone vulcânico submarino que se encontra associado a várias erupções que se têm verificado desde 1867, sendo que este é um cone secundário do grande vulcão emerso da Serra de Santa Bárbara. Nos anos de 1998 e 1999, aconteceu uma nova erupção submarina a cerca de 5 km da costa.

 Você está aqui

DISTÂNCIA	DIFICULDADE	DURAÇÃO
320 m	Fácil	≈ 3 min
1060 m	Difícil	≈ 16 min
400 m	Média	≈ 4 min
420 m	Média	≈ 4 min
370 m	Fácil	≈ 4 min

Distância total: 2,57 km



1 Vigia da Baleia



2 Lugar da Procissão dos Abalos



3 Baixa da Serreta



4 Fonte da Fajã



5 Canada das Vinhas



6 Ermida de N.ª Sr.ª dos Milagres


# Trilho da Rocha do Peneireiro <sup>3</sup>

## 4 Fonte da Fajã

A Fajã, inserida entre os montes formados pelas espessas lavas que deram origem às pontas do Cabo do Raminho e da Serreta, está hoje desabitada. Restam poucos traços das habitações que aqui existiram e cuja povoação surgiu a partir dos Altares, paróquia na qual os habitantes estavam agregados até ao início do século XIX.

«Na Rocha do Peneireiro, à borda direita do caminho que vai da Serreta para o Raminho, há uma pequena fonte, cuja água faz mal aos animais que a bebem e com que, segundo diz a gente daquela vizinhança, se definham e morrem.»

Topographia ou Descrição Physica, Política, Civil, Ecclesiastica, e Historica da Ilha Terceira dos Açores, Parte primeira, Imprensa de Joaquim Joze Soares, Angra do Heroísmo, 1843; Parte segunda, Officina do Terceirense, Angra do Heroísmo, 1845. Apontamentos Posthumos do Padre Jeronymo Emiliano d'Andrade para Servirem de Continuação à Topographia da Ilha Terceira, Parte terceira, Imprensa de J. J. Soares, Angra do Heroísmo, 1850.

 Você está aqui

DISTÂNCIA	DIFICULDADE	DURAÇÃO
 320 m	 Fácil	 ≈ 3 min
 1060 m	 Difícil	 ≈ 16 min
 400 m	 Média	 ≈ 4 min
 420 m	 Média	 ≈ 4 min
 370 m	 Fácil	 ≈ 4 min

Distância total: 2,57 km



1 Vigia da Baleia



2 Lugar da Procissão dos Abalos



3 Baixa da Serreta



4 Fonte da Fajã



5 Canada das Vinhas




6 Ermida de N.ª Sr.ª dos Milagres

# Trilho da Rocha do Peneireiro <sup>3</sup>

## 6 Ermida de N.<sup>a</sup> Sr.<sup>a</sup> dos Milagres

«Um padre velho [Fagundes Machado (1651–1701)], boa e santa alma, vendo-se em grande atribulação e desiludido do mundo, procurou um lugar ermo, onde, sem mais ninguém, se pudesse entregar à contemplação das verdades eternas. Seduziu-o a Serreta, junta da rocha, a uma boa légua da igreja. Sítio tranquilo e pitoresco, paisagens de arvoredos e fragas, bem próprio para escutar as vozes da natureza entoando um hino à criação – e aí se quedou. Estaríamos no século XVI. Levava consigo uma pequena imagem da Virgem, para a qual, por suas mãos, imperitas no ofício, edificou tosca capelinha, na Canada das Vinhas, Queimado, em reconhecimento do milagre que lhe fizera de o livrar do perigo. E o minúsculo templo serviu-lhe também de abrigo. As preclaras virtudes do venerando sacerdote tiveram o condão de, ao lugar da Serreta, levar subido número de pessoas. Morto o humilde e solitário clérigo, a singela ermida ficou abandonada, breve se arruinando. Outra se ergueu em local diferente. E esta segunda, igualmente carecida de assistência, além de sujeita às irreverências de alguns pseudo-romeiros, não terá oferecido por muito tempo as condições indispensáveis ao culto, pelo que o prelado mandou recolher a imagem da Senhora dos Milagres à paróquia de Doze Ribeiras. A fama de santidade que passou a rodear o padre eremita e a localização remota da ermida, associada à beleza da localidade, passou a atrair ali numerosos romeiros.»

Pedro de Merelim, *As 18 paróquias de Angra – Sumário histórico*. Angra do Heroísmo: 1974, p.752

 Você está aqui

DISTÂNCIA	DIFICULDADE	DURAÇÃO
320 m	Fácil	≈ 3 min
1060 m	Difícil	≈ 16 min
400 m	Média	≈ 4 min
420 m	Média	≈ 4 min
370 m	Fácil	≈ 4 min

Distância total: 2,57 km



1 Vigia da Baleia



2 Lugar da Procissão dos Abalos



3 Baixa da Serreta



4 Fonte da Fajã



5 Canada das Vinhas



6 Ermida de N.<sup>a</sup> Sr.<sup>a</sup> dos Milagres